





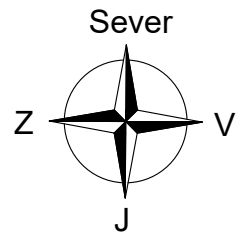



- LEGENDA:
-  Meja območja OPPN
 -  Načrtovana stavba
 -  Glavni dostopi do zazidave
 -  Dostopna pot za gasilska vozila in evakuacijske poti
 -  Linija porušitve stavbe
 -  Hidranti za zajem požarne vode
- Območje erozije - običajni zaščitni ukrepi (celotno območje Zreč)



naročnik:	Občina Zreče Cesta na Roglo 13b 3214 Zreče		
pripravilavec:	Občina Zreče Cesta na Roglo 13b 3214 Zreče		
izdelovalec:	Savaprojekt Krško d.d. Cesta krških žrtev 59 8270 Krško		
projekt:	OBČINSKI PODROBNI PROSTORSKI NAČRT POSLOVNO STANOVANJSKA ZAZIDAVA ZREČE		
OPN:	Damjana Pirc, u.d.i.k.a.	KA-1562	
SP:	Silvija Umek Toth, d.i.g.		
grafični načrt:	UREDITVE POTREBNE ZA OBRAMBO TER VARSTVO PRED NARAVNIMI IN DRUGIMI NESREČAMI, VKLJUČNO Z VARSTVOM PRD POŽAROM		
faza:	predlog		
datum:	merilo:	ID št. PA:	št. grafičnega načrta:
sep. 2021	1:2500	2209	B6
			A3

Ta načrt velja za pogodbeno določene namene.